





Mapa de Plasencia

Leyenda


 Acueducto

 Murallas y Centro de interpretación Torre Lucía

 Catedral vieja y nueva


 Palacio del Marqués de Mirabel

 Ayuntamiento Plaza Mayor

 Palacio Monroy o Casa de las dos torres


 Palacio episcopal


 Casa del deán


 Santuario de Nuestra Señora del Puerto


 Ermita de Santa Elena

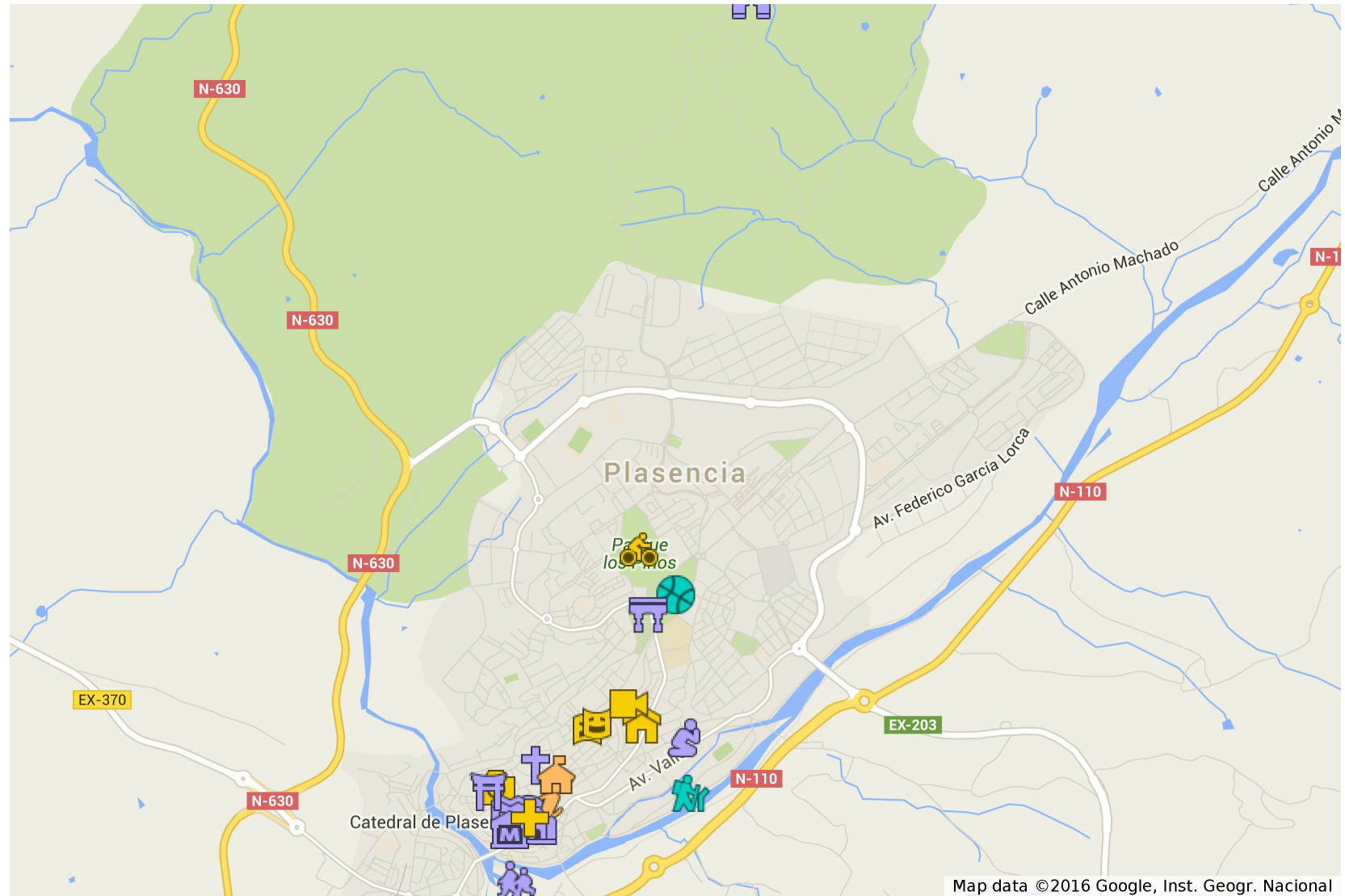
 Iglesia de San Martín

 Iglesia de Santa Ana - Auditorio

 Iglesia de Santo Domingo o de San Vicente Ferrer


 Iglesia del Cristo de las Batallas

 Museo etnográfico textil provincial



Map data ©2016 Google, Inst. Geogr. Nacional

 Parque de los pinos

 Parque del cachón

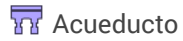
 Parque de la Isla

 Parque de la Coronación

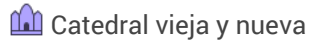
 Oficina de turismo

Mapa de Plasencia

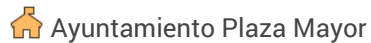
Leyenda



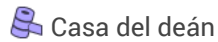
Murallas y Centro de interpretación Torre Lucía



Palacio del Marqués de Mirabel



Palacio Monroy o Casa de las dos torres



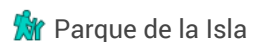
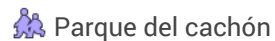
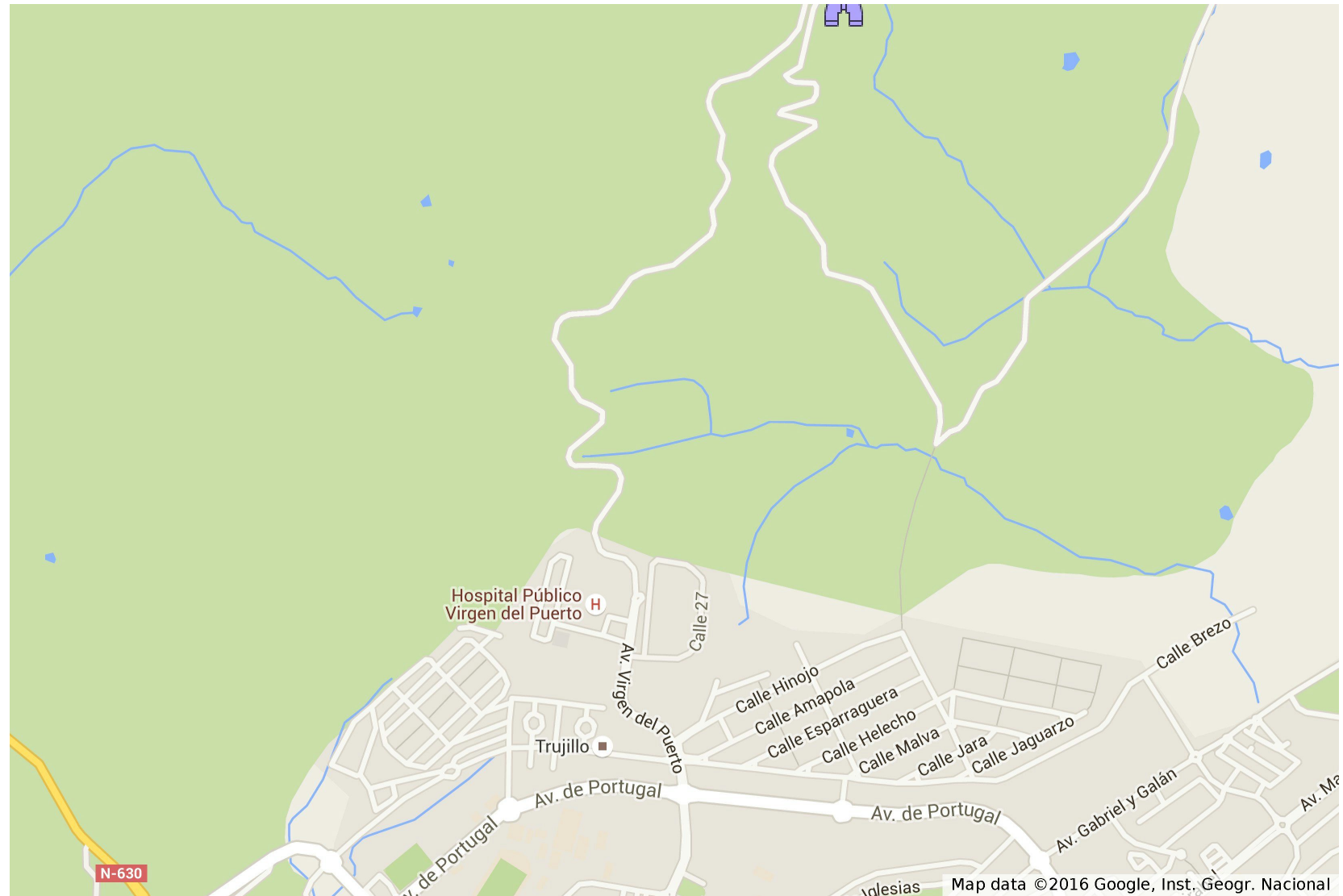
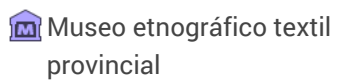
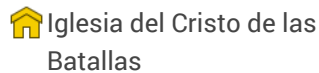
Santuario de Nuestra Señora del Puerto



Iglesia de Santa Ana - Auditorio

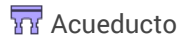


Iglesia de Santo Domingo o de San Vicente Ferrer

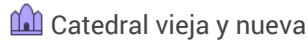


Mapa de Plasencia

Leyenda



Murallas y Centro de interpretación Torre Lucía



Palacio del Marqués de Mirabel



Ayuntamiento Plaza Mayor



Palacio Monroy o Casa de las dos torres



Santuario de Nuestra Señora del Puerto



Ermita de Santa Elena



Iglesia de San Martín



Iglesia de Santa Ana - Auditorio



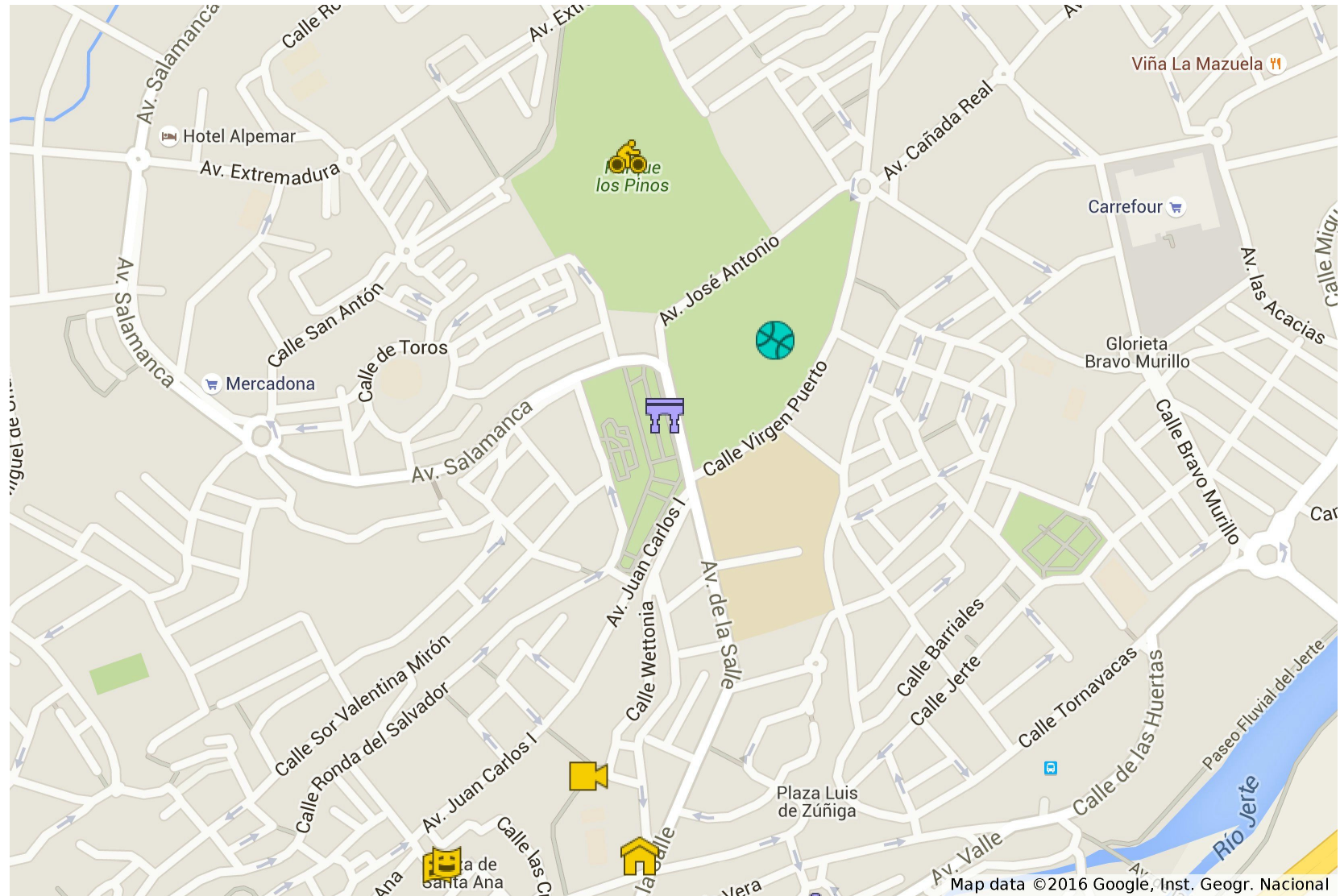
Iglesia de Santo Domingo o de San Vicente Ferrer



Museo etnográfico textil provincial



Museo etnográfico textil provincial



Parque de los pinos



Parque del cachón



Parque de la Isla



Parque de la Coronación



Oficina de turismo

Map data ©2016 Google, Inst. Geogr. Nacional

