

PLASENCIA

Plasencia si trova nella comunità autonoma di Estremadura, in provincia di Cáceres. Fu abitata da romani e arabi fino a quando nell'anno 1186, il re Alfonso VIII di Castiglia la conquistò e la ripopolò e nell'anno 1189 il Papa Clemente III le concedette la sede episcopale.

È una città fortificata su una collina a destra del fiume Jerte ai confini fra Estremadura e Castiglia sulla *Ruta de la Plata*, antico itinerario in cui scorre il fiume Ambroz affluente del Tago.

Durante le guerre per la Reconquista Alfonso VIII di Castiglia ne fece uno dei baluardi della linea difensiva ai confini con i territori occupati dagli Arabi e creò la nuova diocesi di Plasencia.

Tra i secoli XVII-XVIII la città soffrì gravemente da un punto di vista economico e sociale, ma a partire dalla seconda metà del Settecento le condizioni migliorarono.

La posizione geografica strategica di via obbligata per il passaggio delle truppe coinvolse la città nella guerra d'indipendenza, dal 1808 al 1814, quando Plasencia fu sede del quartier generale per l'approvvigionamento delle truppe francesi e spagnole a turno, a seconda degli esiti delle varie battaglie.

Nel 1901 la regina Maria Cristina le diede il titolo di "La molto benefica" per il comportamento umanitario con i soldati rimpatriati dalla guerra di Cuba nel 1898.

Monumenti e luoghi di interesse storico-artistico:

LE MURA E L'ACQUEDOTTO

Le mura furono costruite ai tempi di Alfonso VIII, nel 1197, e racchiudono la città con porte e torri. Accanto ad esse vi è l'acquedotto medioevale, che era la via di entrata dell'acqua che arrivava dalla sierra de Cabezabellosa e El Torno alla città. L'acquedotto fu costruito nel XVI secolo, si trova nel Parco San Anton e confina con altri due Parchi: Parco dei Pini e Parco dell'Incoronazione.



CENTRO DI INTERPRETAZIONE TORRE LUCIA

Il centro si trova dentro delle mura e permette di visitare varie sale espositive, pannelli esplicativi e vedere documentari sulla storia e costruzione delle mura. Si può inoltre salire su una torre e godere di una splendida vista della città e delle mura.

Indirizzo: Plaza de Torre Lucía, s/n

Orario di visita:

Inverno: dal lunedì alla domenica: dalle 10:00 alle 14:00 e dalle 16:00 alle 19:00

Estate: dal lunedì alla domenica: dalle 10:00 alle 14:00 e dalle 17:00 alle 20:00

Entrata: gratuita



LE CATTEDRALI

La Cattedrale vecchia, risalente ai secoli XII-XIV, conserva una facciata romanica con una scena incompleta dell'Annunciazione della Vergine. Dal chiostro si può accedere alla Cappella di San Paolo, antica Sala Capitolare attribuita a Gil de Císlar, un'opera in stile romanico gotico con influenze bizantine ed orientali che custodisce l'immagine della Vergine del Perdono. La nuova cattedrale si terminò di costruire nel 1578 con l'intervento di vari architetti come Juan de Álava, Francisco de Colonia e Enrique Egas. La cattedrale nuova ha due facciate rinascimentali. Molto interessante è il Coro, opera di Rodrigo Alemán in stile gotico fiammeggiante con scene bibliche e di animali. Dalla cattedrale si può accedere al museo che conserva quadri di Ribera e Morales, una bibbia miniata del XIV secolo ed oreficerie sacre.

Orario di apertura Cattedrale Nuova:

Inverno (dall'1 di ottobre al 31 di marzo)

Dal lunedì al venerdì: 10:00 – 14:00 (Messa 10:30); 16:00 – 18:00



Sabato e viglie di feste comandate:
10:00 – 14:00; 16:00 – 19:00 (Messa
19:00)

Domenica e feste comandate: 11:00 –
14:00 (Messa 09:00; 10:30; 12:00)

Estate (dall'1 di aprile al 30 di
settembre)

Dal 3unedì al venerdì: 10:00 – 14:00
(Messa 10:30)

Sabato e viglie di feste comandate:
10:00 – 14:00; 17:00 – 19:00 (Messa
20:00)

Domenica e feste comandate: 09:00 –
13:00 (Messa 09:00; 10:30; 12:30)

Durante le celebrazioni liturgiche
sono sospese le visite turistiche.

Entrata: a pagamento

Indirizzo: Plaza Catedral, s/n, 10600

http://www.catedralesdeplasencia.org/web/?page_id=71



I PALAZZI

→ PALAZZO DEL MARCHESE DE MIRABEL

Fu costruito nel XV secolo dai Duchi di Plasencia Álvaro de Zúñiga e Isabel de Pimentel. Al suo interno é possibile visitare il salone di Carlo V che ospita il busto dell'imperatore Carlo V di Pompeo Leoni; il salone delle firme, la cucina medioevale, la cappella ed il patio neoclassico di due piani con archi e piastrelle provenienti dal Monastero di Yuste.

Indirizzo: Plaza de San Vivente Ferrer s/n

Orario di visita: far richiesta della visita in portineria

Entrata: donazione

→ PALAZZO MUNICIPALE – PLAZA MAYOR

Situato in Plaza Mayor l'edificio risale al XVI secolo. La torre rinascimentale fu costruita nel 1546, però fino all'anno 1743 non apparve "Il nonno Mayorga" come complemento dell'orologio. Il primo nonno Mayorga fu distrutto dai francesi nell'anno 1811, mentre l'attuale fu collocato sulla torre nell'anno 1972.



→ PALAZZO MONROY O CASA DELLE DUE TORRI

È la mansione signorile piú antica della città di Plasencia. Fu costruita dall'Abate di Santander, Pérez del Monroy all'inizio del XIV secolo. Il palazzo é stato ristrutturato varie volte e conserva la facciata del gotico primario con due leoni.

Indirizzo: Rincón de San Nicolás s/n.

PALAZZO EPISCOPALE

Fu costruito nel XV secolo in stile rinascimentale, conserva lo scudo del vescovo Vargas y Carvajal.
Indirizzo: Plaza de la Catedral
Orario di visita: dal lunedì al venerdì dalle 9:00 alle 14:00
Entrata: gratuito

CASA DEL DECANO

Si tratta di una casa-palazzo del XVII secolo, chiamata “Deán” (decano) perché in essa vi abitavano alcuni decani della Cattedrale. Attualmente ha sede il palazzo di giustizia.
Indirizzo: Plaza Catedral, 6 10600

CHIESE

SANTUARIO DI NOSTRA SIGNORA DEL PORTO



A 5 km dalla città, si trova questo luogo di grande bellezza, dal quale si possono contemplare magnifiche viste di Plasencia e dintorni. In questo Santuario si venera la Patrona di Plasencia, la Vergine del Porto. Il Santuario fu costruito a metà del XVII secolo e al suo interno si possono osservare splendide immagini su piastrelle ai lati dell'ingresso nel santuario.
Indirizzo: Avenida Ermita de la Virgen del Puerto, 112 10600
Entrata: gratuito

EREMO DI SANT'ELENA

Anteriormente si chiamava Eremo della Santa Croce, perché in esso si venerava il Santo Cristo delle Battaglie, davanti al quale giuravano lealtà a la Patria i cavalieri placentini che andavano in guerra. La immagine del Cristo delle Battaglie fu trasferita e al suo posto fu disposta l'immagine di Santa Elena.
Indirizzo: Calle Santa Elena, s/n 10600

CHIESA DI SAN MARTÍN

È considerata come la parrocchia più antica della città di Plasencia. Si tratta di un tempio edificato nel XIII secolo. Attualmente non si celebrano culti religiosi.
Indirizzo: Plaza de San Martín s/n

Orario di visita:

Inverno: dal martedì al sabato dalle 11:00 alle 13:00 e dalle 16:00 alle 18:00

Entrata: a pagamento

CHIESA DI SANT'ANNA - AUDITORIUM

I lavori cominciarono nell'anno 1555, la facciata principale è rinascimentale, al centro vi è Sant'Anna, la vergine e il bambino. Attualmente è un auditorium.

Indirizzo: Plaza Santa Ana, S/N

<http://www.fundacioncajaextremadura.es/aulas-de-cultura/plasencia>

CHIESA DI SANTO DOMINGO O DI SAN VICENTE FERRER

Fondata nel XV secolo il suo stile é gotico internamente e parte dell'esterno. Attualmente ospita una collezione di statue delle processioni della Settimana Santa. Mentre nel Convento vi è il Parador Nacional de Plasencia, un complesso di alloggi turistici.

Indirizzo: Plaza de San Vicente Ferrer. s/n

Entrata: gratuita nella chiesa

CHIESA DEL CRISTO DELLE BATTAGLIE

Originalmente era conosciuta come l'eremo di Santiago, per essere una sosta dei pellegrini che si dirigevano a Santiago di Compostela, però quando vi fu trasferita l'immagine del Cristo delle Battaglie acquisì il suo nome attuale.

Indirizzo: Calle Cristo de las Batallas, 8, 10600

MUSEO ETNOGRAFICO TESSILE PROVINCIALE "PÉREZ ENCISO"

Il museo é situato dentro del complesso culturale Santa Maria, un antico ospedale che aveva lo stesso nome, fondato da Engracia de Monroy nel 1300. Nel 1405 il vescovo di Plasencia apportò migliorie ed ampliamenti. A partire dal 1985 l'edificio venne convertito in centro culturale: in esso vi è il Conservatorio di Musica *García Motos*, la scuola d'arte *Rodrigo Alemán* e la scuola di danza. Il museo occupa lo spazio che corrisponde agli ampliamenti realizzati nel XVIII secolo. Nel 1989 venne inaugurato il museo etnografico tessile che conserva diversi oggetti di vita tradizionali.

Orari di visita:

Estate: dal lunedì al sabato: 9:30 – 14:30

Domenica e festivi chiuso

Inverno: da mercoledì a sabato: 11:00 – 14:00 e dalle 17:00 alle 20:00

Domenica e festivi: dalle 11:00 alle 14:00

Lunedì e martedì chiuso

Giorni di chiusura: 1 e 6 di gennaio, 1 di maggio, 8 di settembre, 19 di ottobre, 24, 25, 31 di dicembre.

Entrata: gratuita

<http://www.brocense.com/textil.asp>

I PARCHI

- **Parco dei Pini**: é un parco ornitologico che si trova dentro il centro storico. La sua superficie supera i cinque ettari e la flora e la fauna sono molto variegata.
Orario di visita: tutti i giorni dalle 10:00 alle 19:00 e in estate dalle 10:00 alle 20:30
- **Parco del Cachón**: situato accanto al fiume Jerte, possiede installazioni per bambini e attrezzi per fare esercizio.
- **Parco dell'isola**: è circondato dalle acque del fiume Jerte, possiede installazioni per fare esercizio e tranquille passeggiate.
- **Parco Incoronazione**: vicino al parco dei pini, è un centro d'ozio per tutte le età, soprattutto per i bambini che possono divertirsi con le installazioni infantili.

I SENTIERI

Si possono percorrere a piedi le zone circostanti attraverso sentieri messi a disposizione del pubblico. Da Valcorchero a Santa Barbara, Garguera, El Torno o Galisteo.

FESTE

SAN FULGENCIO

Il 16 di Gennaio è San Fulgencio, patrono della città. È tradizione, la notte prima del 16, celebrare la “notte dei tre giorni di carnevale” nella quale era abitudine mascherarsi. In quella notte le associazioni e il comune della città invitano a degustare vini, liquori, dolci tipici e molliche di Estremadura. Inoltre si procede alla consegna dei premi San Fulgencio.

PELLEGRINAGGIO DELLA VERGINE DEL PORTO

La domenica successiva alla resurrezione, i placentini rendono omaggio alla patrona, Nostra Signora del Porto, camminando in pellegrinaggio fino all'eremo del Porto. La processione dell'immagine richiama molti fedeli.

FIERE

Di solito coincidono con il secondo fine settimana di giugno. Di pomeriggio si può assistere alle corride dei tori e di notte passeggiare e degustare cibi e bevande nelle casette del recinto del Berrocal.

MARTEDÍ MAGGIORE

Il primo martedì di agosto si celebra il martedì maggiore, dichiarato Festa di interesse turistico regionale. Durante la mattinata del martedì in Plaza Mayor vi sono posti di frutta e verdura della zona, così come per tutto il centro storico differenti posti di prodotti artigianali di tutto il nord dell'Estremadura. Si realizzano anche i tradizionali concorsi di frutta e verdura, di tamburelli, di artigianato e di finestre e balconi.

FESTIVAL INTERNAZIONALE DI MUSICA FOLK

Ultimo fine settimana di Agosto. Questo festival si è consolidato come il referente musicale e culturale con più proiezione di Estremadura. Ha luogo in Plaza Mayor.

FIERA DELLA TAPA

Si celebra generalmente nei mesi d'autunno. Partecipano la maggior parte di bar e ristoranti della città che propongono tre tapas (una specie di aperitivo, antipasto) speciali per la degustazione e si sottomettono alla votazione del pubblico e di una giuria professionale.

Altri luoghi di interesse nei dintorni di Plasencia:

- ✓ A **San Jeronimo de Yuste** vi è il monastero fondato nel 1408 dove, dopo aver abdicato nel 1557, si ritirò l'imperatore Carlo V e vi morì nel 1558. Fu sepolto nella cripta della chiesa conventuale dove rimase per sei anni, poi le sue spoglie furono portate all'*Escorial*. Il convento, saccheggiato dalle truppe napoleoniche, fu acquistato dallo Stato nel 1941, restaurato e affidato ai monaci gerolimini.
- ✓ A **Jarandilla de la Vera** vi è un enorme castello del XV secolo che fu residenza di Carlo V. Oggi è un *Parador Nacional*.
- ✓ A **Hervás** si trova il *Barrio Judío* del XV secolo dichiarato monumento nazionale, un vecchio quartiere ebraico di case popolari a graticcio.




















- ✓ Il *Parque natural de Monfrague* è un'ampia area attorno ad una diga artificiale sul Tago creato nel 1979 per proteggere la fauna dall'estinzione.
- ✓ A **Baños de Montemayor** ci sono le terme già note ai Romani e i resti del selciato romano della strada che univa *Emerita Augusta*, l'attuale Mérida, ad Astorga.

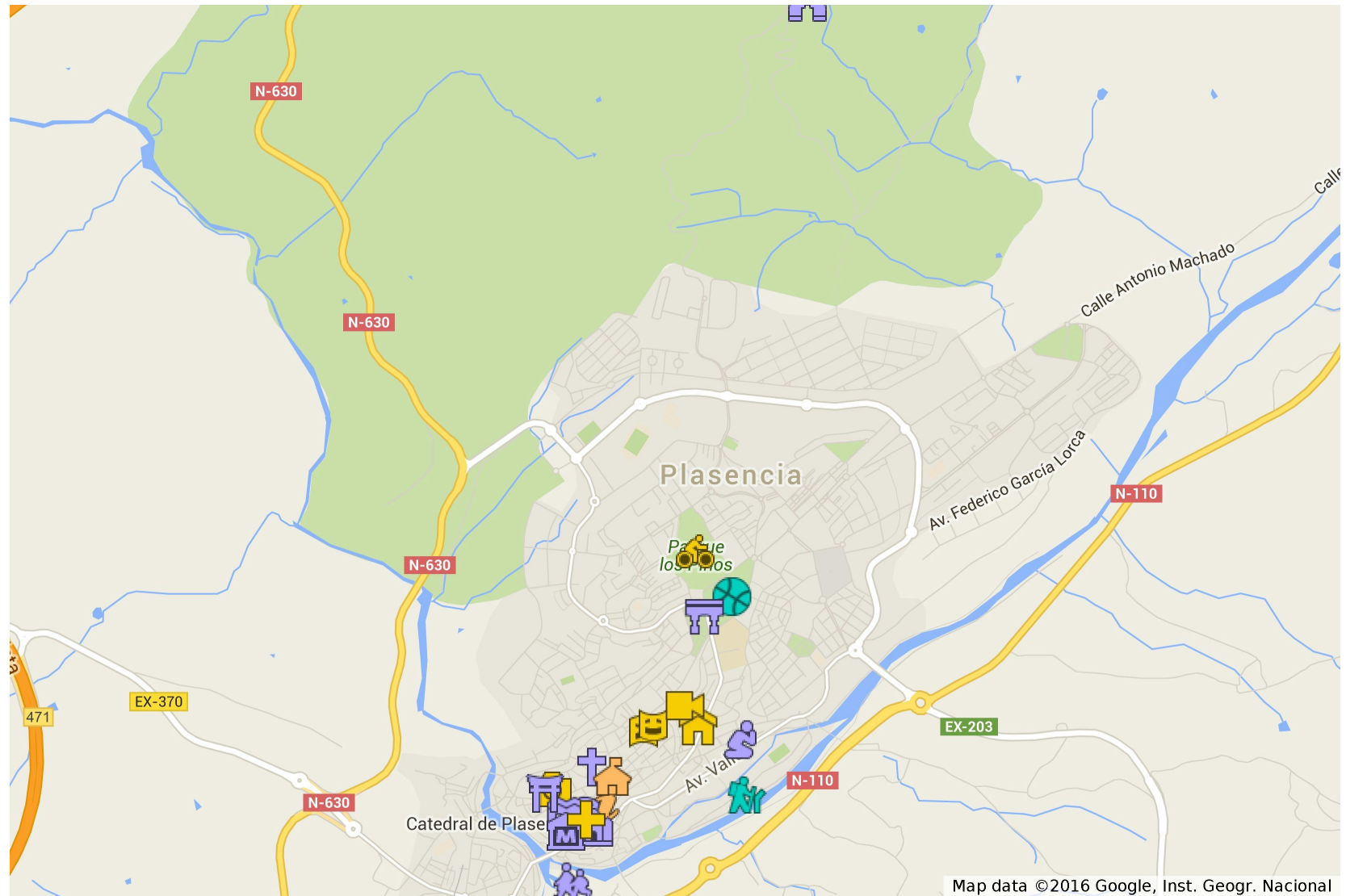
Uffici turistici:

- ❖ Ufficio municipale del turismo
C/ Santa Clara, 4
Telefono: 0034 927 423 843
Fax: 927 425 594
oficina.turismo@aytoplasencia.es
www.turismoplasencianorteextremadura.com

Mappa di Plasencia




















Legenda

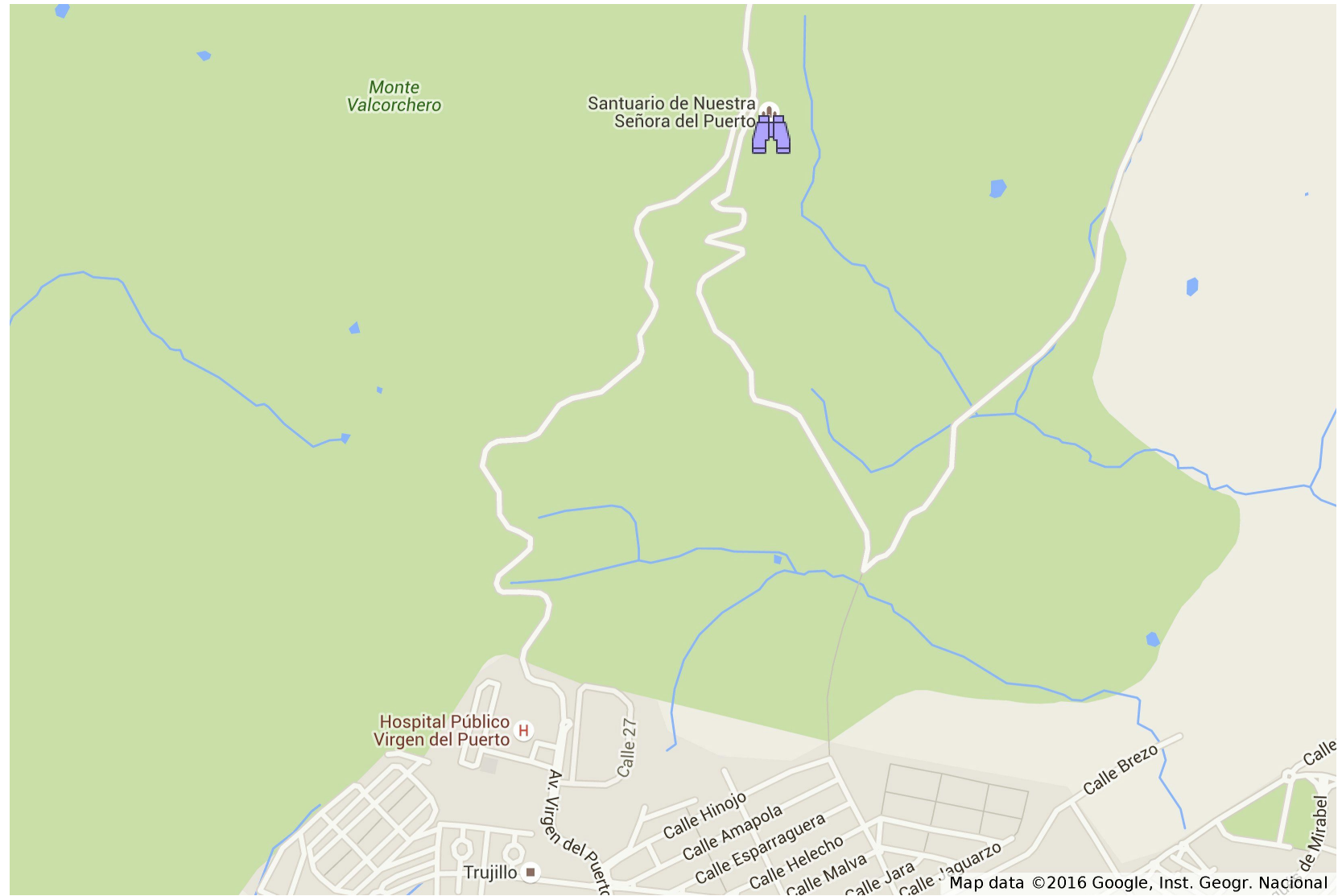
-  Acquedotto
-  Mura e Centro di interpretazione Torre Lucia
-  Cattedrale vecchia e nuova
-  Palazzo del Marchese de Mirabel
-  Palazzo municipale - Plaza Mayor
-  Palazzo Monroy o Casa delle due torri
-  Palazzo episcopale
-  Casa del decano
-  Santuario di Nostra Signora del Porto
-  Eremo di Sant'Elena
-  Chiesa di San Martin
-  Chiesa di Sant'Anna - Auditorium
-  Chiesa del Cristo delle Battaglie
-  Museo etnografico tessile provinciale
-  Parco dei pini
-  Parco del cachón
-  Parco dell'Isola
-  Parco dell'Incoronazione
-  Ufficio turistico



Mappa di Plasencia














Legenda

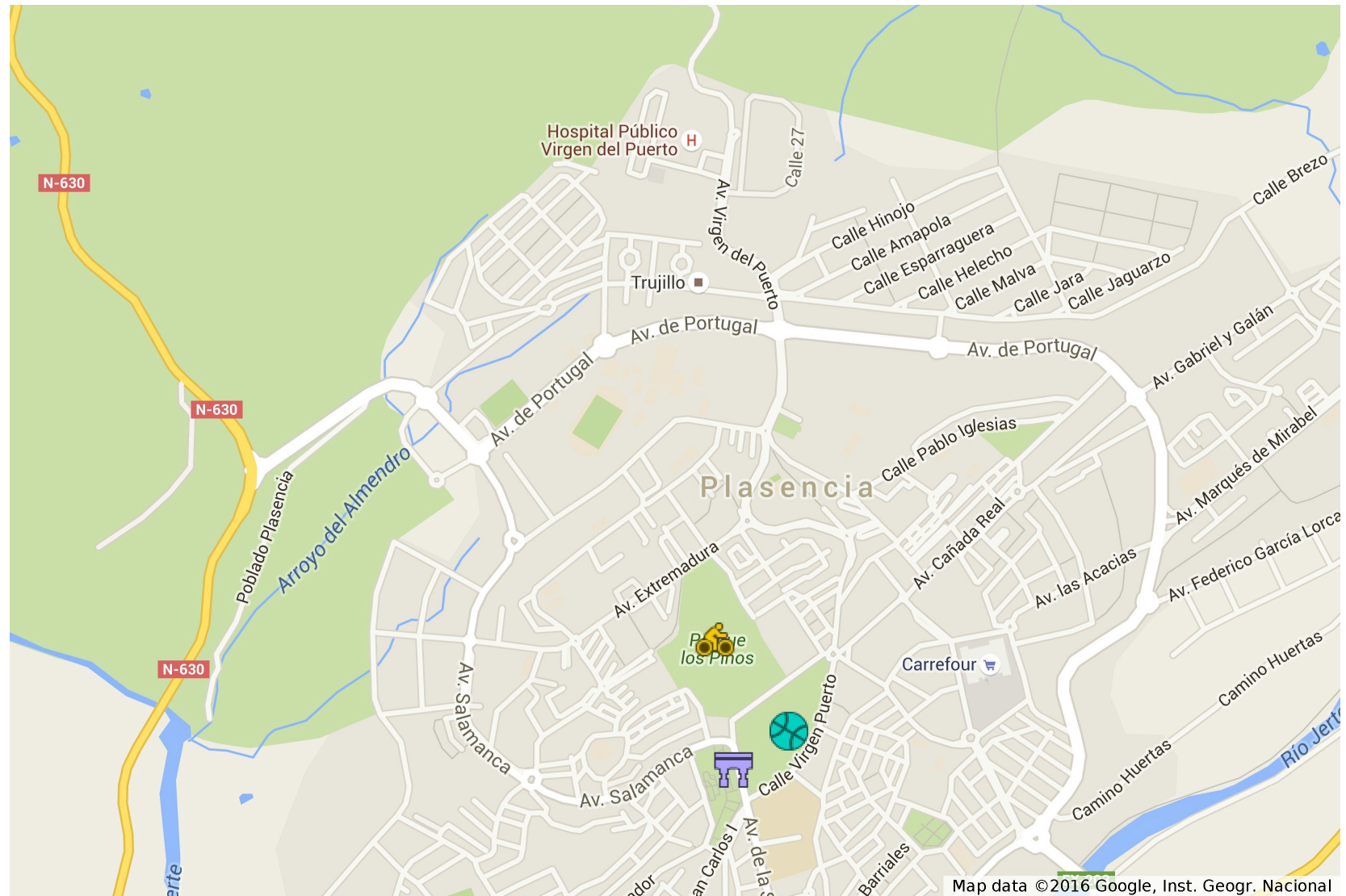
-  Acquedotto
-  Mura e Centro di interpretazione Torre Lucia
-  Cattedrale vecchia e nuova
-  Palazzo del Marchese de Mirabel
-  Palazzo municipale - Plaza Mayor
-  Palazzo Monroy o Casa delle due torri
-  Palazzo episcopale
-  Casa del decano
-  Santuario di Nostra Signora del Porto
-  Eremo di Sant'Elena
-  Chiesa di San Martin
-  Chiesa di Sant'Anna - Auditorium
-  Chiesa di Santo Domingo o di San Vicente Ferrer
-  Chiesa del Cristo delle Battaglie
-  Museo etnografico tessile
-  Parco dei pini
-  Parco del cachón
-  Parco dell'Isola
-  Parco dell'Incoronazione









Mappa di Plasencia

Legenda

-  Acquedotto
-  Mura e Centro di interpretazione Torre Lucia
-  Cattedrale vecchia e nuova
-  Palazzo del Marchese de Mirabel
-  Palazzo municipale - Plaza Mayor
-  Palazzo Monroy o Casa delle due torri
-  Palazzo episcopale
-  Casa del decano
-  Santuario di Nostra Signora del Porto
-  Eremo di Sant'Elena
-  Chiesa di San Martin
-  Chiesa di Sant'Anna - Auditorium
-  Chiesa di Santo Domingo o di San Vicente Ferrer



-  Parco dei pini
-  Parco del cachón
-  Parco dell'Isola
-  Parco dell'Incoronazione
-  Chiesa del Cristo delle Battaglie
-  Museo etnografico tessile

Mappa di Plasencia

Legenda

 Acquedotto



Mura e Centro di interpretazione Torre Lucia

 Cattedrale vecchia e nuova



Palazzo del Marchese de Mirabel



Palazzo municipale - Plaza Mayor




Palazzo Monroy o Casa delle due torri


 Palazzo episcopale

 Casa del decano



Santuario di Nostra Signora del Porto

 Eremo di Sant'Elena

 Chiesa di San Martin



Chiesa di Sant'Anna - Auditorium



Chiesa di Santo Domingo o di San Vicente Ferrer



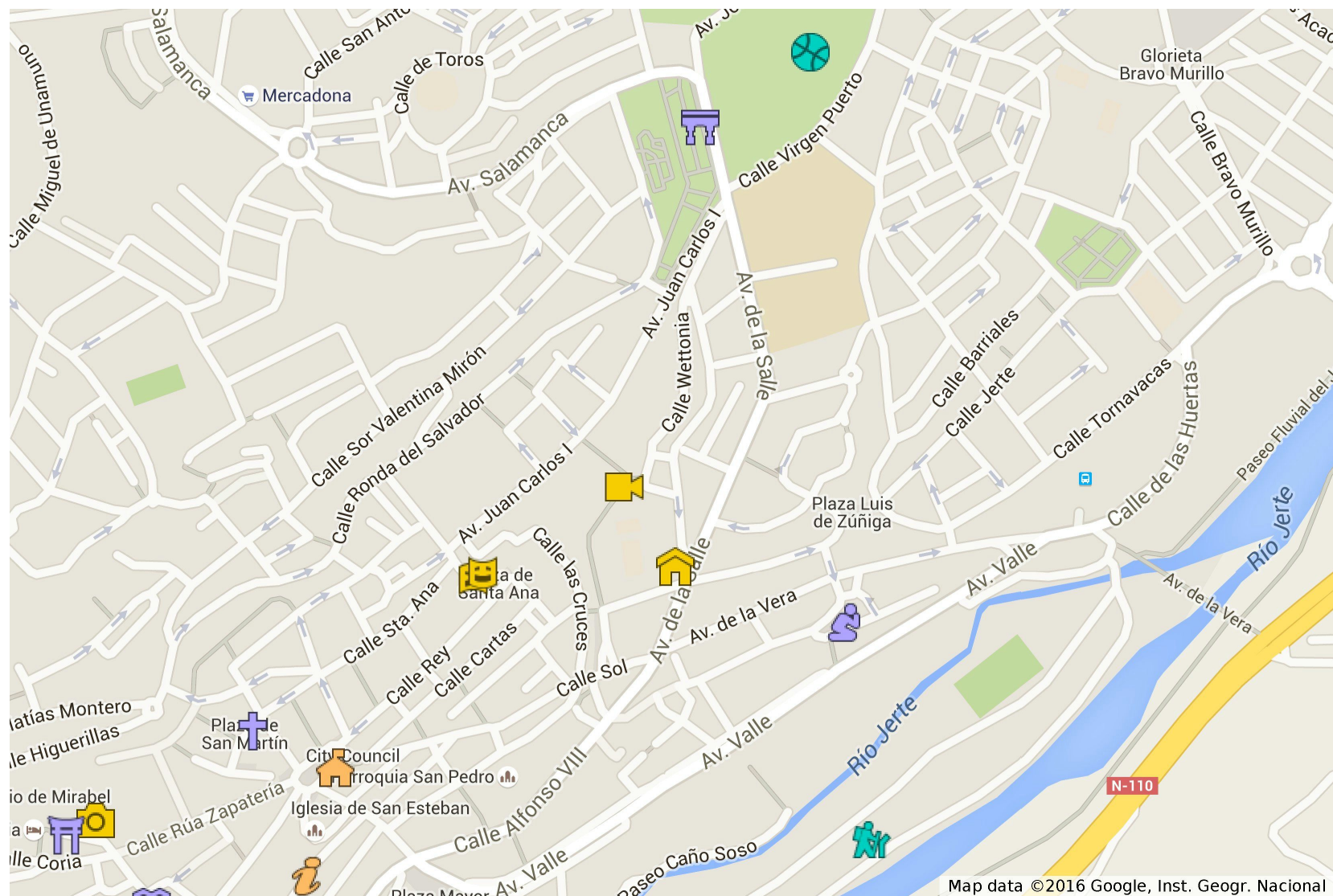
Chiesa del Cristo delle Battaglie



 Parco dei pini

 Parco del cachón


 Parco dell'Isola



Map data ©2016 Google, Inst. Geogr. Nacional

Mappa di Plasencia

Legenda

 Acquedotto



Mura e Centro di interpretazione Torre Lucia

 Cattedrale vecchia e nuova



Palazzo del Marchese de Mirabel



Palazzo municipale - Plaza Mayor




Palazzo Monroy o Casa delle due torri


 Palazzo episcopale

 Casa del decano



Santuario di Nostra Signora del Porto

 Eremo di Sant'Elena

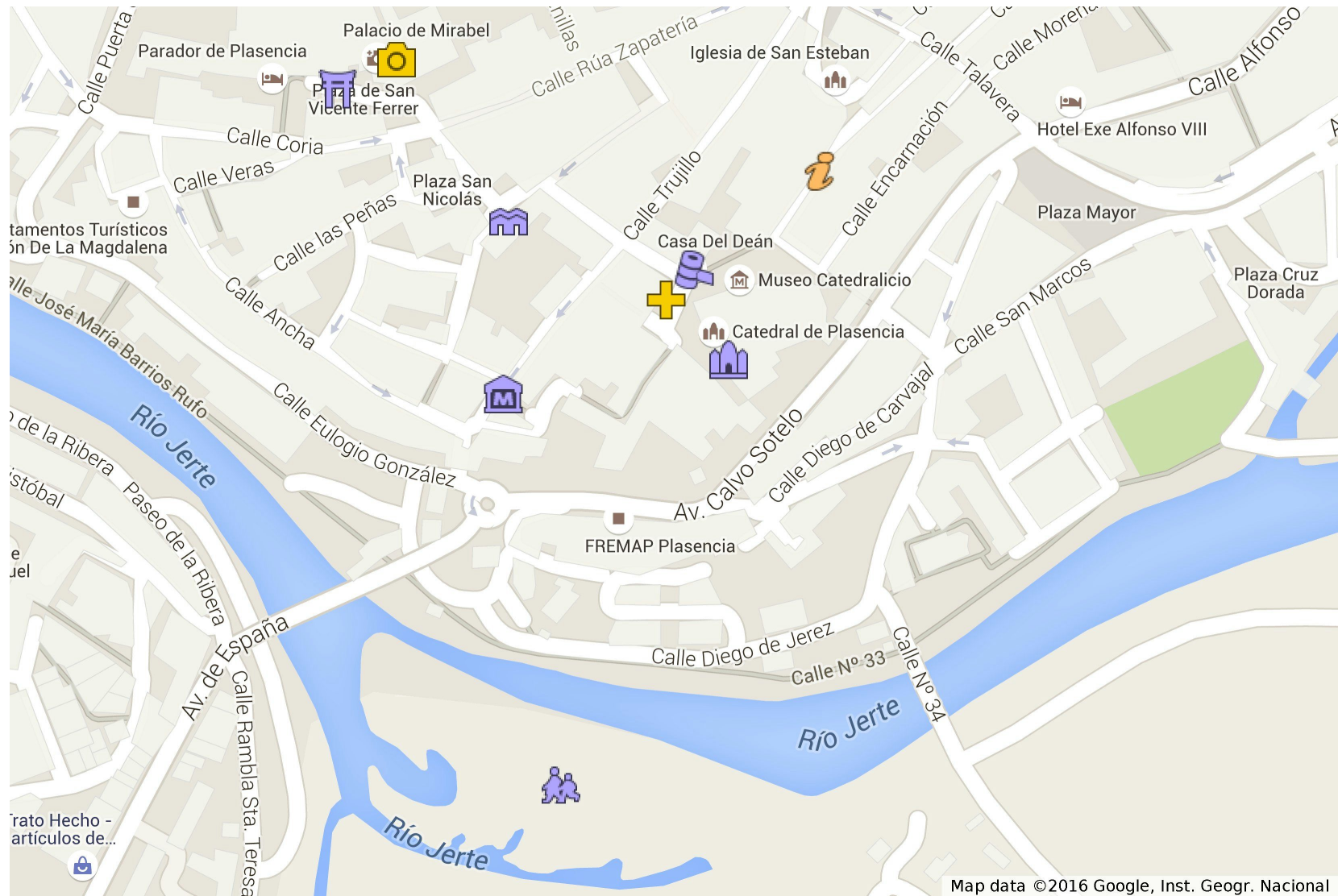
 Chiesa di San Martin



Chiesa di Sant'Anna - Auditorium



Chiesa di Santo Domingo o di San Vicente Ferrer



Map data ©2016 Google, Inst. Geogr. Nacional



Chiesa del Cristo delle Battaglie




Museo etnografico tessile provinciale

 Parco dei pini

 Parco del cachón

 Parco dell'Isola

 Parco dell'Incoronazione

 Ufficio turistico