

MÁLAGA

Si affaccia sul Mediterraneo a poco più di 100 km dallo stretto di Gibilterra, nei pressi della foce di due fiumi: il Guadalmedina, che divide il centro storico dalla città nuova, e il Guadalhorce. La città costituisce la capitale culturale ed economica della Costa del Sol.

Málaga deve le sue origini ai fenici di Tiro intorno al VII secolo a.C., però a partire dalla conquista musulmana dell'VIII secolo, fu inglobata nella regione di al-Andalus e dell'epoca araba rimangono tracce nel centro storico, visibili principalmente nell'Alcazaba e nel Castillo de Gibralfaro.



Il patrimonio storico e archeologico di Málaga è vario e comprende:

➔ Teatro romano

Risale all'epoca augustea, rimase in attività fino al III secolo per poi cadere in disuso.

Durante la dominazione araba fu utilizzato come deposito di materiale edile per la vicina Alcazaba e in seguito se ne persero le tracce. Venne riscoperto a metà del Novecento in seguito alla demolizione di alcuni edifici. Attualmente viene utilizzato per alcune rappresentazioni teatrali all'aperto, dispone di un moderno centro di interpretazione nel quale, grazie alle nuove tecnologie, si può conoscere la vita e le abitudini dell'epoca della sua costruzione.

Alcazaba

Fortezza-palazzo musulmana di epoca nasride fu costruita tra il 1057 e il 1063 riutilizzando pezzi del teatro romano, come colonne e capitelli. Si riconoscono due cinte murarie: una inferiore, più esterna, cui si accede attraverso una porta chiamata Arco del Cristo, e una superiore, posta all'interno della prima. All'interno del recinto superiore si trova il palazzo moresco edificato in due tempi, XI e XIII-XIV secolo, e oggi sede del museo archeologico che raccoglie manufatti fenici, romani e moreschi.



La fortezza-palazzo coniuga la necessità di difesa della città a quella della bellezza di un palazzo arabo organizzato a base di cortili rettangolari e passaggi con giardini e stagni.

<http://www.malaga.eu>

Orari di visita

Estate: 9:00 - 20:00

Inverno: 09:00 - 18:00

Telefono: +34 951926189 / +34 951929387

Entrata: a pagamento

Castello di Gibralfaro

Il Castello di Gibralfaro fu chiamato così per un faro situato in cima alla montagna.

Domina la città e il porto di Málaga ed è collegato mediante una lunga muraglia all'Alcazaba. Venne edificato nel XIV secolo su resti fenici preesistenti, dispone di due muraglie, una esterna ed una interna ed otto torrioni. Il Castello si compone di due parti: nella parte superiore vi è il patio principale e in essa si trova il Centro di interpretazione, dove si può conoscere la storia del castello attraverso i suoi abitanti; e nella parte inferiore, anticamente si concentravano le truppe e le scuderie. Per maggiori informazioni consultare il Centro di interpretazione del Castello di Gibralfaro.

<http://www.malaga.eu>

Telefono: +34 630 932 987 / +34 951 926 189

Orari di visita:

Estate: 09:00 - 20:00

Inverno: 09:00 - 18:00

Entrata: consultare il Centro

Cattedrale dell'Incarnazione

Il suo nome completo è Nostra Signora dell'Incarnazione. Fu edificata dove un tempo sorgeva la più importante moschea di Málaga. I lavori di costruzione iniziarono nel 1528 e si protrassero per circa tre secoli. La cattedrale è incompleta, manca una delle torri campanarie che dovevano abbellire la facciata; per questo motivo la chiesa è stata ribattezzata La Manquita (la piccola monca). Nella cattedrale si trova il Museo Cattedratico.

Telefono: +34 952215917

www.diocesismalaga.es



Orari di visita:

Dal lunedì al venerdì dalle 10:00 alle 18:00

Sabato dalle 10:00 alle 17:00

Chiuso domenica e festivi

➔ Museo e Basilica di Santa Maria della Vittoria

Si trova nel luogo in cui i Re Cattolici si accamparono nell'assedio a Malaga nella Riconquista.

La visita al Museo della Vittoria include la cripta dei Conti di Buenavista, la cappella della Patrona, la sala degli utensili storici della Vergine e un breve percorso all'interno della Basilica.

Telefono: +34 952252647

<http://www.santamariadelavictoria.com>

➔ Chiesa del Santo Cristo della Salute

Conosciuta come del Santo Cristo fu fondata dai Gesuiti che avevano realizzato missioni in Malaga, e nel 1572 decisero di stabilirsi definitivamente in città.

Telefono: +34 952213456

➔ Chiesa del Sagrario

Fu costruita tra i secoli XV e XVIII. Questa chiesa è particolare per il portale gotico in cui si vedono due immagini pregando, una accompagnata da un angelo e l'altra dall'apostolo Santiago; e per la pala d'altare di Juan Belsameda.

Telefono: +34 952211935

➔ Chiesa di Santiago

Si tratta della chiesa più antica di Malaga, fondata nel 1490 sul suolo di un'antica moschea. Nell'anno 1881 vi fu battezzato Pablo Ruiz Picasso.

Telefono: +34 952219661

➔ Palazzo Episcopale

A fianco della Cattedrale sorge il Palazzo Episcopale, dalla pregevole facciata barocca. La visita include anche la collezione permanente dei fondi della diocesi di Malaga ed esposizioni temporanee.

Telefono: +34 952221835

<http://arsmalaga.es/>

➔ Teatro Cervantes

Inaugurato nel 1870 è il principale teatro della città.

Per saperne di più sugli spettacoli in programma, visita la seguente pagina web:

<http://www.teatrocervantes.com/es/espectaculos/index>

➔ Museo Picasso Malaga

Málaga è conosciuta per aver dato i natali a Pablo Ruiz Picasso, la cui casa natale si può visitare in Plaza de la Merced.

<http://www.museopicassomalaga.org/es/italiano>

➔ Centro di Arte Contemporanea (CAC)

Inaugurato nel 2003 nella sede di un antico mercato lungo la riva del fiume Guadalmedina, ospita una collezione permanente di 400 opere, soprattutto fotografie.

<http://cacmalaga.eu/>

Telefono: +34 952 12 00 55

Orario invernale: dal martedì alla domenica dalle 10:00 alle 20:00

Orario estivo (dal 23 giugno all'8 di settembre): dal martedì alla domenica dalle 10.00 alle 14.00 e dalle 17.00 alle 21.00

Avviso: la visita termina 15 minuti prima della chiusura del Centro d'Arte Contemporanea di Málaga.

Entrata: gratuita

➔ Museo Carmen Thyssen

Inaugurato nel marzo 2011, è dedicato alle varie correnti della pittura spagnola del secolo XIX. Tutte le opere provengono dalla collezione di Carmen Thyssen-Bornemisza e sono ospitate nel Palacio de Villalón.

Telefono: +34 902 303131

<http://www.carmenthyssenmalaga.org/es>

Orario di visita: dal martedì alla domenica dalle 10.00 alle 20.00

Lunedì chiuso (tranne lunedì di festa)

Il Museo chiude il 25 di dicembre e l'1 di gennaio.

La biglietteria è aperta fino a mezzora prima della chiusura.



➔ Paraggio naturale dello sbocco del Guadalhorce

All'interno del paraggio naturale ci sono varie lagune, le rive del fiume Guadalhorce e la sabbia che confina con il mare. Vi sono diverse specie di animali: conigli, volpi e castori, così come anche alcuni rettili.

➔ Parco Naturale Monti di Malaga

È situato a 5 km dalla città, dispone di sentieri, zone ricreative ed è possibile svolgere attività educative, di ozio e di avventura, vi sono anche spazi espositivi, alloggi e gastronomia. È inoltre bagnato dagli affluenti del fiume Guadalmedina.



➔ **Giardino storico-botanico La Concepción**

La Concepción è uno dei giardini tropicali e subtropicali piú belli ed importanti d'Europa. Amalia Heredia Livermore e Jorge Loring Oyarzábal, marchesi di Casa Loring, lo crearono nel 1850. Fu dichiarato giardino storico-artistico nel 1943, si trova a 5 km dal centro della città di Malaga, ed è composto da 23 ettari di terreno, con fontane e cascate. Al suo interno vi è il Museo Loringiano, dove sono custodite le scoperte archeologiche di Jorge Loring.


Telefono: +34 952250745

<http://laconcepcion.malaga.eu>

➔ **Proprietá San José**

La proprietá San José fu costruita durante i primi anni del XIX secolo da Manuel Agustín Heredia e Isabel Livermore y Salas. In stile romantico e paesaggista, contiene alcune specie di piante uniche e rare.

Spiagge:



➔ **Spiaggia Campo de Golf San Julián**

Prende il nome dal campo da golf accanto al quale si trova, ed è la spiaggia piú grande di Malaga. Tra i servizi della spiaggia vi sono: docce, vigilanza, parcheggi, autobus urbani, noleggio lettini ed ombrelloni, bar.

➔ **Spiaggia El Candado**

Molto frequentata dagli utenti del Club Nautico che si trova nelle vicinanze.

Tra i servizi della spiaggia vi sono: docce, vigilanza, parcheggi, autobus urbani, noleggio lettini ed ombrelloni, ristoranti.

➔ **Spiaggia El Dedo**

Una spiaggia adatta alle famiglie.

Tra i servizi della spiaggia vi sono: docce, vigilanza, parcheggi, autobus urbani, noleggio lettini ed ombrelloni, bar.

➔ **Spiaggia El Palo**

Tra i servizi della spiaggia vi sono: bar e ristoranti nel Paseo Marítimo, docce, vigilanza, parcheggi, autobus urbani, noleggio di lettini ed ombrelloni.

➔ **Spiaggia Fabbrica di Cemento**

È una spiaggia molto conosciuta per la buona qualità del pesce che si trova nei bar e ristoranti della zona.

Tra i servizi della spiaggia vi sono: docce, vigilanza, parcheggi, autobus urbani, noleggio di lettini ed ombrelloni, bar.

➔ **Spiaggia Guadalmar**

È la più vicina all'aeroporto di Málaga e conta con un'area per nudisti.

Tra i servizi della spiaggia vi sono: docce, vigilanza, parcheggi, autobus urbani, noleggi di lettini ed ombrelloni, bar.

➔ **Spiaggia La Araña**

Tipica zona di pescatori, vi è anche il Museo Preistorico.

Tra i servizi della spiaggia vi sono: docce, vigilanza, parcheggi, autobus urbani, noleggio di lettini ed ombrelloni, bar.

➔ **Spiaggia La Caleta**

Molto frequentata per la sua vicinanza al centro storico. Tra i servizi della spiaggia vi sono: docce, vigilanza, parcheggi, autobus urbani, noleggio di lettini ed ombrelloni, Paseo Marittimo, bar.

➔ **Spiaggia La Malagueta**

Molto frequentata per la sua vicinanza al centro della città.

Tra i servizi della spiaggia vi sono: docce e lava piedi, vigilanza, zona nautica, parcheggi, autobus urbani, noleggi di lettini ed ombrelloni, bar e ristoranti.

➔ **Spiaggia La Misericordia**

Molto popolare tra gli abitanti di Malaga.

Tra i servizi della spiaggia vi sono: docce e lava piedi, vigilanza, zona nautica, parcheggi, autobus urbani, noleggi di lettini ed ombrelloni, bar, ristoranti nel Paseo Marittimo.

➔ **Spiaggia i Bagni del Carmen**

Il Balneario del Carmen fu inaugurato nel 1918 per soddisfare la domanda della borghesia di Malaga e dei turisti stranieri. Vi costruirono: campi da tennis, campi da calcio, ristoranti, pista da ballo e un acquario.

Tra i servizi della spiaggia vi sono: docce, vigilanza, parcheggi, autobus urbani, noleggi di lettini ed ombrelloni, ristorante.

Spiaggia Pedregalejo Las Acacias

In questa spiaggia vi é il paseo marittimo piú antico della cittá, famoso per i suoi ristoranti specializzati nella cucina del pesce.

Tra i servizi della spiaggia vi sono: bar e ristoranti nel Paseo Marittimo, docce, vigilanza, parcheggi, autobus urbani, noleggi di lettini ed ombrelloni.

Spiaggia Peñón del Cuervo

In questa spiaggia di solito si organizzano i concerti e vi è anche un'area dedicata al barbecue.

Tra i servizi della spiaggia vi sono: docce, vigilanza, parcheggi, autobus urbani, noleggio di lettini ed ombrelloni.

Spiaggia Sacaba

Una delle spiagge piú tranquille perché circondata da un'antica zona industriale.

Tra i servizi della spiaggia vi sono: docce e lava piedi, vigilanza, parcheggi, autobus urbani, noleggi di lettini ed ombrelloni, bar.

Spiaggia San Andrés

È molto frequentata per l'accesso dal Paseo Marittimo.

Tra i servizi della spiaggia vi sono: bar e ristoranti nel Paseo Marittimo, docce e lava piedi, vigilanza, parcheggi, autobus urbani, noleggio di lettini ed ombrelloni, bar.

Come arrivare a Malaga:

In auto: autostrada A-92 e A-45 provenendo dal nord della Spagna. Autostrada del Mediterraneo A-7, se si proviene dal sud.

In autobus: www.estabus.emtsam.es

In treno: www.renfe.es

In aereo: www.aena.es

















In nave: www.puertomalaga.com

Uffici turistici:

- 1) Ufficio municipale del Turismo - Centrale (Area di Turismo)
Indirizzo: Plaza de la Marina, 11 Málaga
Telefono: +34 951926020
<http://www.malagaturismo.com>
- 2) Punto di informazione turistica (accanto all'Alcazaba)
Indirizzo: Plaza de la Aduana, s/n Málaga
<http://www.malagaturismo.com>
- 3) Punto di informazione turistica (Vialia, stazione dei treni)
Indirizzo: Calle Explanada de la Estación, s/n Málaga
<http://www.malagaturismo.com/>
- 4) Punto di informazione turistica Aeroporto (Terminal 3)
Indirizzo: Avenida Comandante Garcia Morato, 1. Terminal 3. Arrivi, Málaga
<http://www.malagaturismo.com>
- 5) Punto di informazione turistica – Terminal del porto
Indirizzo: Estación Marítima de Levante. Porto di Málaga
<http://www.malagaturismo.com>

Malaga

Legenda

-  Teatro Romano
-  Alcazaba
-  Castello di Gibralfaro
-  Cattedrale
-  Museo e Basilica di Santa Maria della Vittoria
-  Chiesa del Santo Cristo della Salute
-  Chiesa del Sagrario
-  Chiesa di Santiago
-  Palazzo Episcopale
-  Teatro Cervantes
-  Museo Picasso
-  Centro d'Arte Contemporanea
-  Museo Carmen Thyssen
-  Paraggio naturale dello sbocco del Guadalhorce
-  Parco Naturale Monti di Malaga
- 





Map data ©2016 Google, Inst. Geogr. Nacional

Mapa della città di Malaga

Giardino storico-botanico La Concepción

 Proprietá San José


 Spiaggia El dedo

 Spiaggia El Palo



Spiaggia Fabbrica di Cemento


 Playa Guadalmar

 Spiaggia La Araña

 Spiaggia La Caleta

 Spiaggia La Malagueta

 Spiaggia La Misericordia


 Spiaggia I bagni del Carmen



Spiaggia Pedregalejo Las Acacias

 Spiaggia Peñon del Cuervo

 Spiaggia Sacaba

 Spiaggia San Andrés



Ufficio Municipale del Turismo



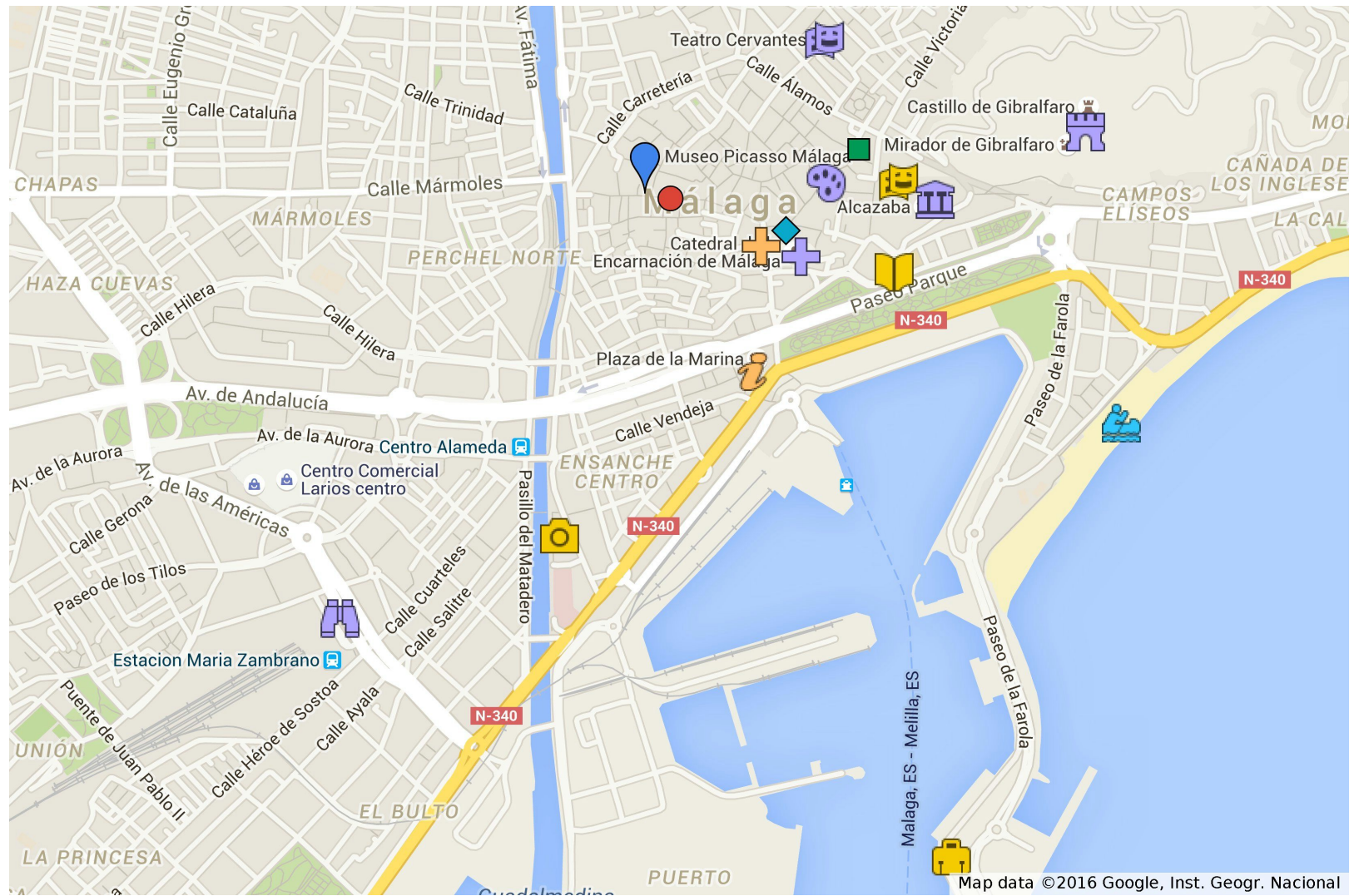
Punto di informazione turistica



Punto di informazione turistica



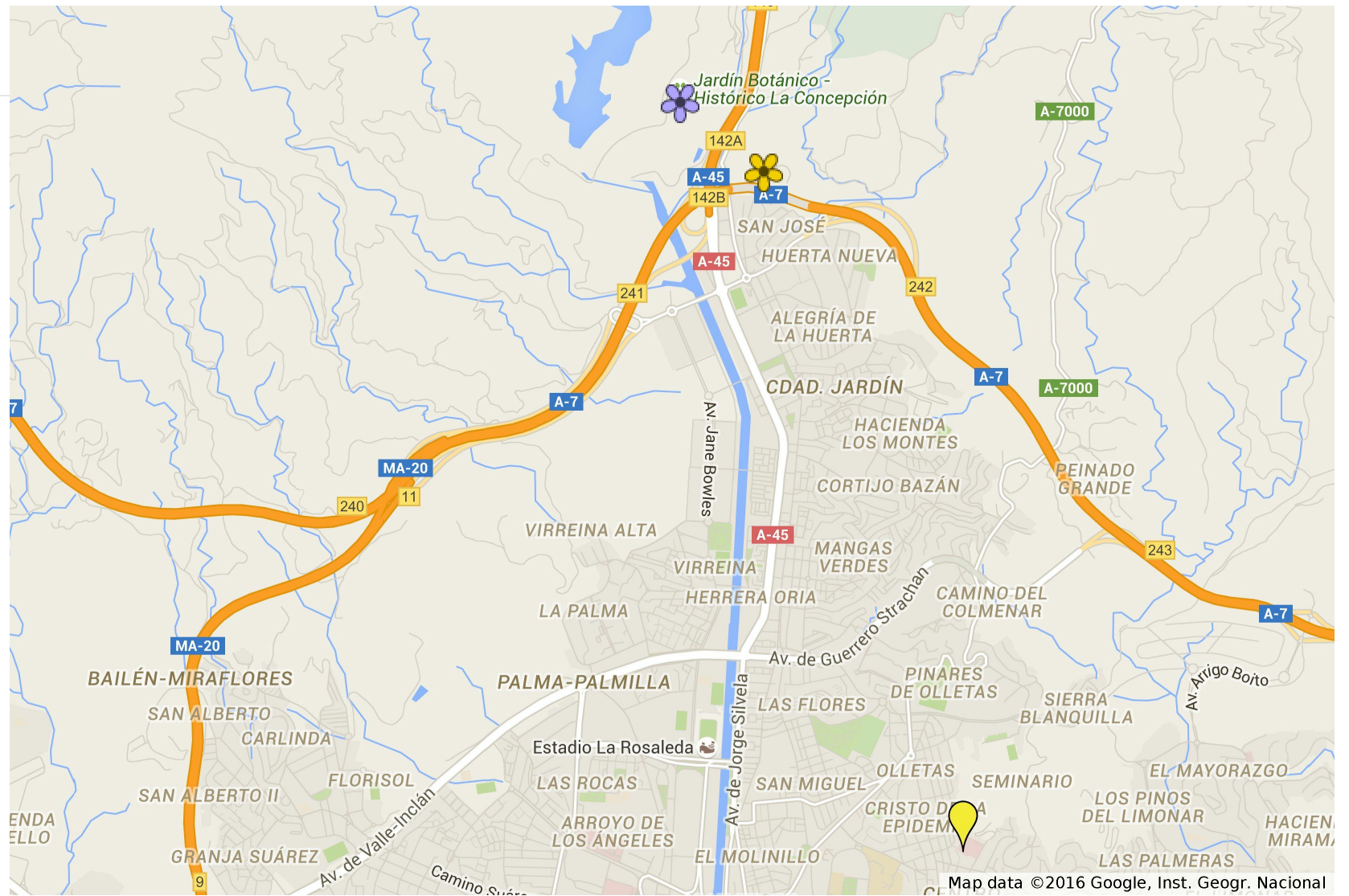
Punto di informazione turistica



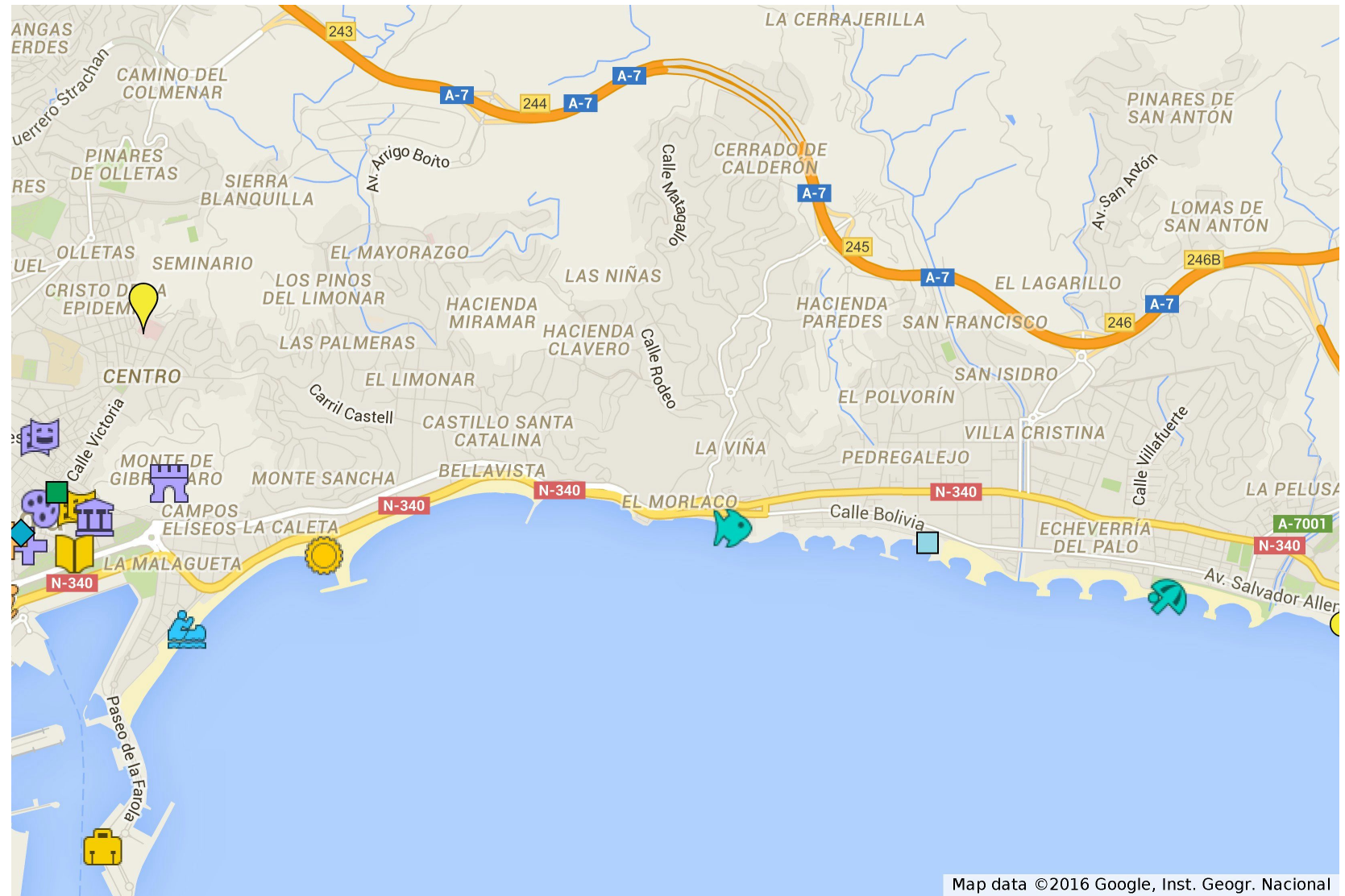
Map data ©2016 Google, Inst. Geogr. Nacional



Punto di informazione
turistica

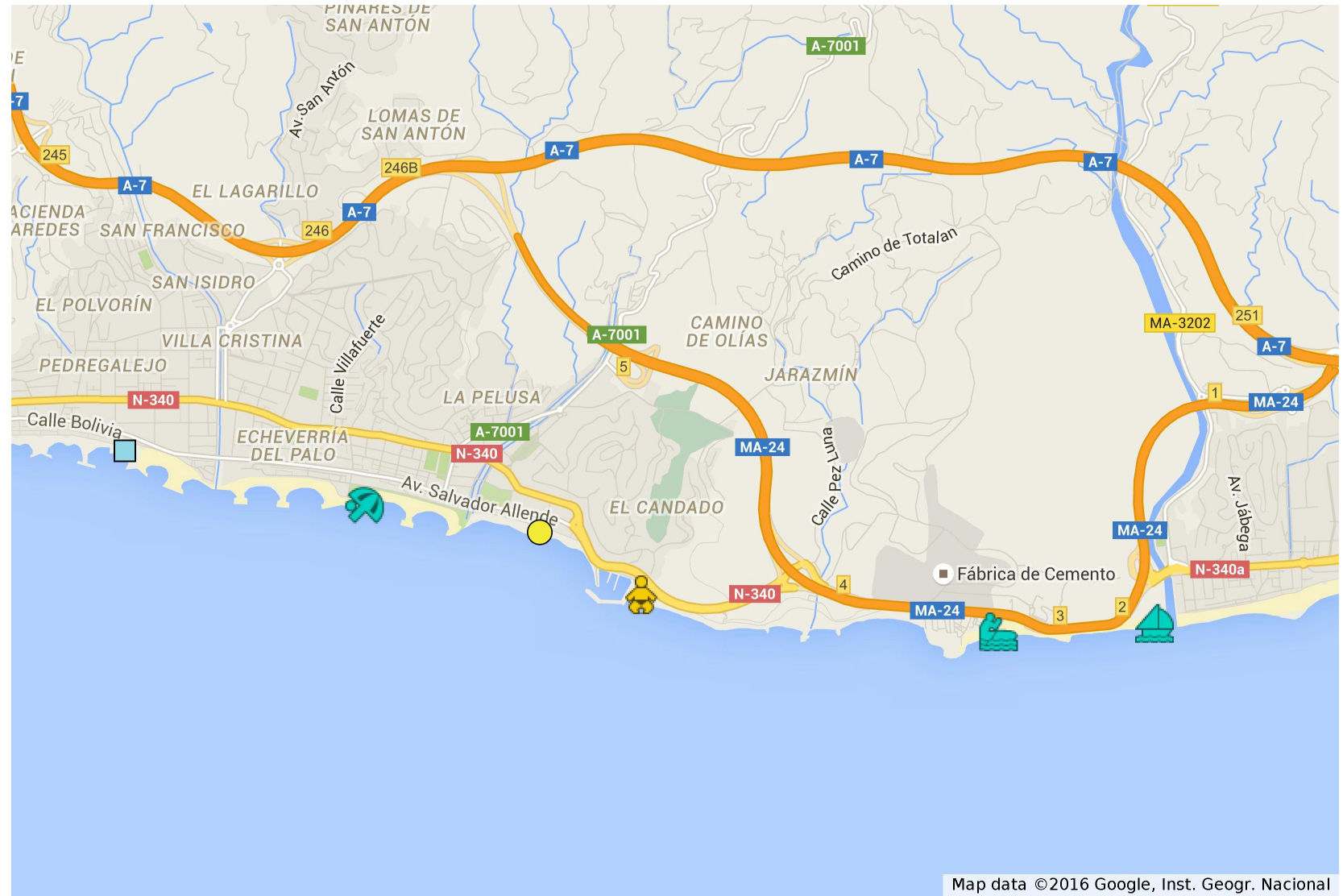


Malaga



Mappa della città di Malaga

Malaga



Mappa della città di Malaga